

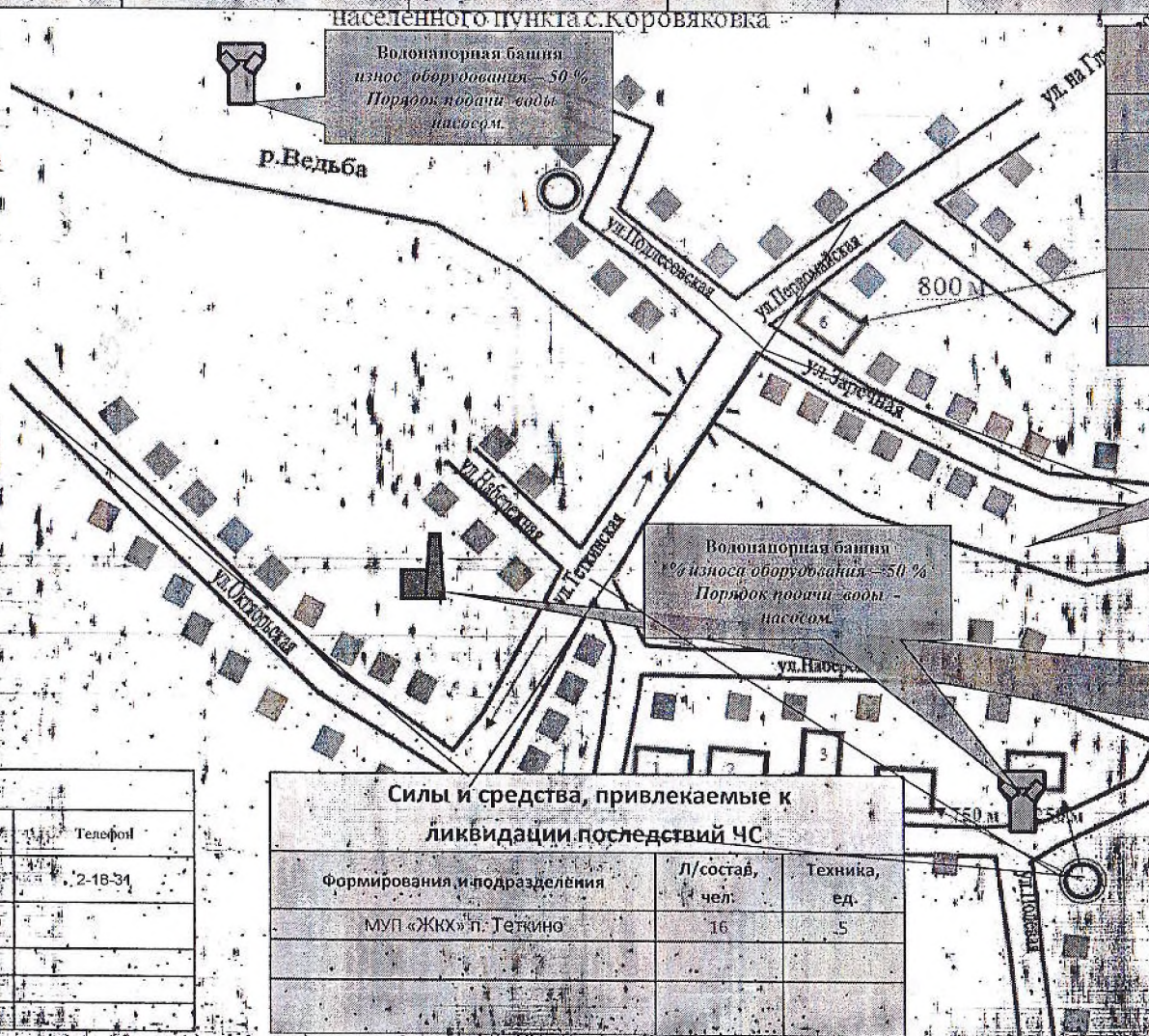
СЕЛО КОРОВЯКОВКА

система водоснабжения

на территории села Коровяковка Глушковского муниципального района

*Удобрено
Указом
с/Светлана
Александровна
(07/11/2011 г.)*

Статистика					Оценка риска возникновения ЧС
2007	2008	2009	2010	2011	
Аварий не зафиксировано	Аварий не зафиксировано	Аварий не зафиксировано	Аварий не зафиксировано	Аварий не зафиксировано	Сохраняется вероятность возникновения аварийных ситуаций на системах теплоснабжения в связи с износом основных производственных фондов.



Сведения по объектам ЖКХ сельского поселения	
Наименование объект	Количество
Котельные (шт.)	1
Тепловые пункты (шт.)	-
Водозаборы (шт.)	-
Очистные сооружения	нет
Водоопорные башни	2
Колодец	нет

Характеристика трубопровода
 Длина – 19,5 км
 Диаметр – 100 мм
 Давление – МПа

Водоопорная башня
 % износа оборудования – 50 %
 Порядок подачи воды – насосом.

Котельная
 Тип котла – Ишма
 Количество котлов – 1 шт.
 Тип топлива – уг.
 Тип котельной – ст.
 % износа оборудования – 15 %
 Количество отопительных зданий:
 Жилых домов – 0
 Социальные объекты – 1 шт.
 Производственные объекты – 0 шт.
 Площадь – 20,0 кв.м.

Силы и средства, привлекаемые к ликвидации последствий ЧС		
Формирования и подразделения	Л/состав, чел.	Техника, ед.
МУП «ЖКХ» п. Теткино	16	5

Таблица вызовов		
Наименование	Ф.И.О. Должность руководителя	Телефон
ПЧ	Щербатов Д.А.	2-18-31

Дер. Заболотовка

Система водоснабжения на территории дер. Заболотовка Глушковского района Курской области

Оценка риска возникновения ЧС

Сохраняется вероятность возникновения аварийных ситуаций на системах водоснабжения в связи с износом основных производственных фондов.

Вертолетной площадки и местности, способной принять вертолет, нет.

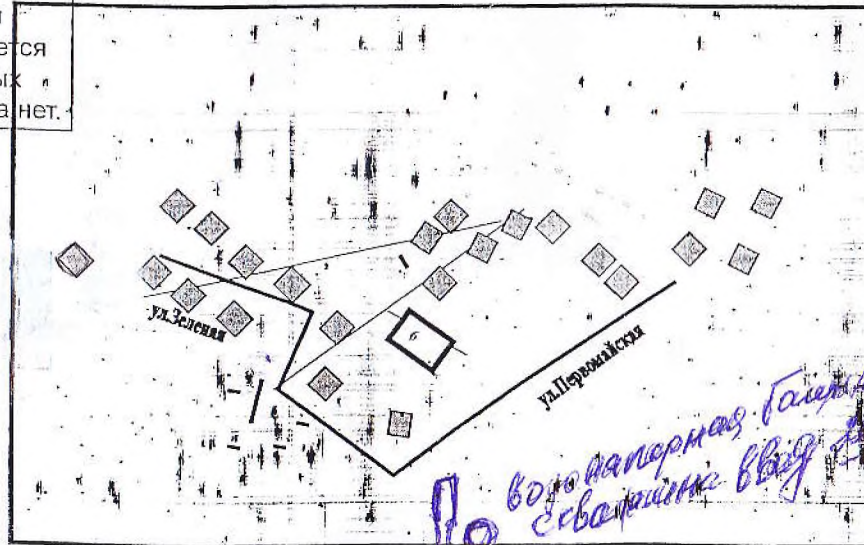
Очистные сооружения отсутствуют.

Прогноз развития ЧС (происшествий) на территории населенного пункта по наихудшему сценарию

В результате выхода из строя системы водоснабжения без водоснабжения останется население – 23 чел. Социально значимых объектов на территории населенного пункта нет.

Наименование объекта	Количество
Котельные (шт.)	нет
Тепловые пункты (шт.)	нет
Водозаборы (шт.)	нет
Очистные сооружения	нет
Водонапорные башни	1
Колледи	нет

Сети ЖКХ	% износа
Водопроводные сети	65-70



Ближайшее лечебное учреждение – Теткинская РБ на 150 км находится в п. Теткино.

Территория п.п. входит в зону ответственности 25 ПЧ Глушковского района, место дислокации ПЧ – п. Теткино.

Наименование	Ф.И.О. Должность руководителя	Телефон
25 ПЧ	Поденко Василий Иванович	8 (47132) 242221
ОГУП «Курскоеoblжилкомхоз» п. Теткино	Сычев И.Г.	53-67-28



Контроль качества питьевой воды в населенных пунктах Глушковского района осуществляет Фидаль ФБУЗ «ЦГиЭ в Курской области» в Львовском р-не, 307/54, Львов, ул. М. Горького 9
 Ил. врач Ковтунова В.В.
 (8 471 40) 2 40 75

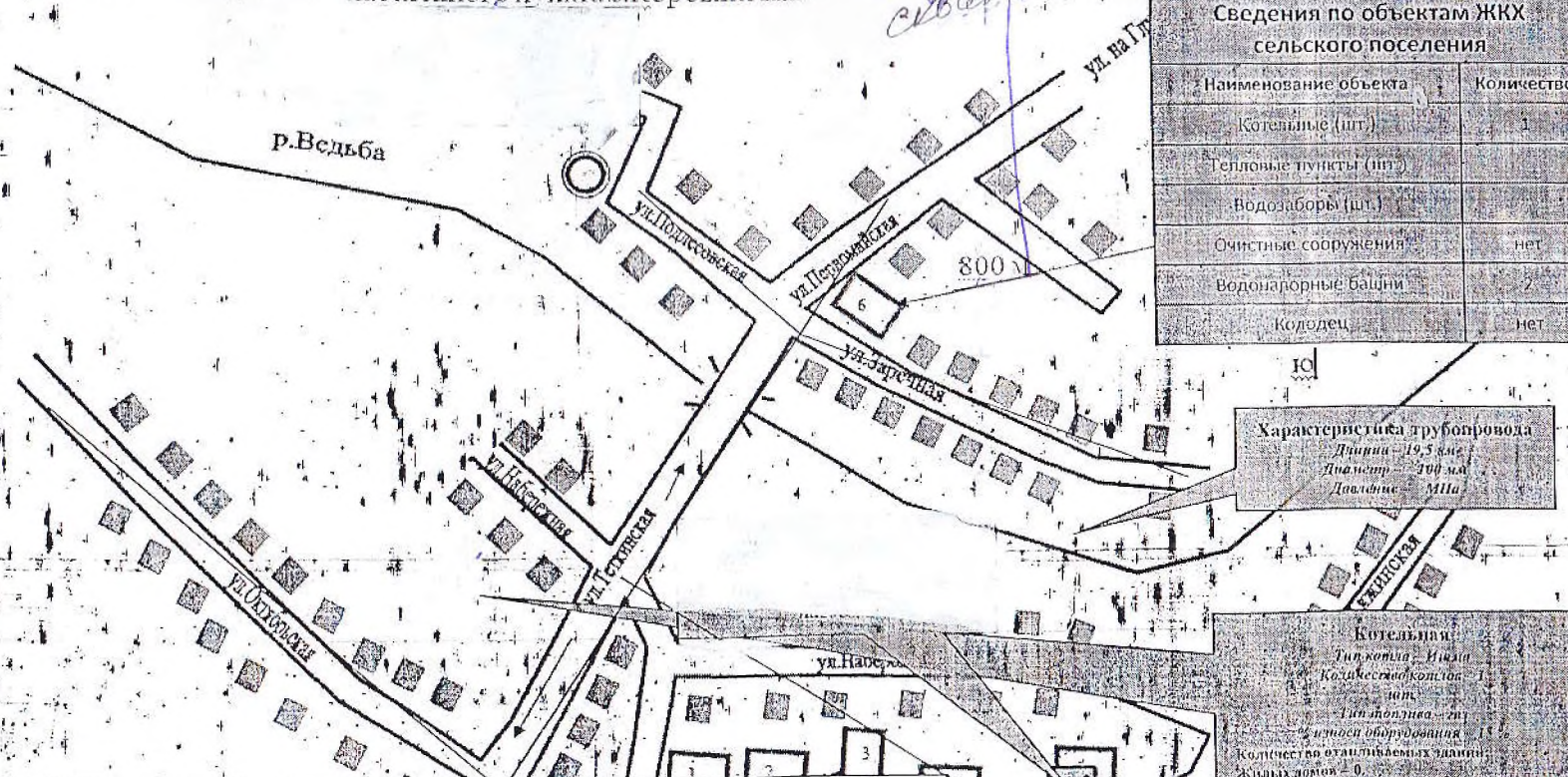
Дер. Тяжино

Система водоснабжения на территории дер. Тяжино Глушковского района Курской области

Статистика					Оценка риска возникновения ЧС
2007	2008	2009	2010	2011	
Аварий не зафиксировано	Аварий не зафиксировано	Аварий не зафиксировано	Аварий не зафиксировано	Аварий не зафиксировано	Соблюдается вероятность возникновения аварийных ситуаций на системах теплоснабжения в связи с износом основных элементов

поселенного пункта с. Коровьяковка

Возникновение аварийных ситуаций в связи с износом основных элементов
 22.05.15
 8809



Наименование объекта	Количество
Котельня (шт.)	1
Тепловые пункты (шт.)	
Водозаборы (шт.)	
Очистные сооружения	нет
Водонапорные башки	2
Колодец	нет

Характеристика трубопровода
 Диаметр - 195 мм
 Диаметр - 300 мм
 Длина - 1110 м

Котельня
 Тип котла - ИКМ
 Количество котлов - 1 шт.
 Тип топлива - газ
 Тип оборудования - 7 шт.
 Количество отопительных единиц жилых домов - 0
 Количество объектов - 1 шт.
 Промышленные объекты - 0 шт.
 Население - 210 чел.

Наименование	Ф.И.О. Должность, руководит./оп.	Телефон
ПЧ	Щербаков Д.А.	2-10-31

Формирования и подразделения	Л/состав, чел.	Техника, ед.
МУП «ЖКХ» п. Тяжино	16	5

Удостоверенная подпись
 22.05.15